



## Bildersammlung Soboth:

### 1. Soboth in der Steiermark:



**Bild 1: Soboth in der Steiermark.** (adaptiert)

© GIS-Steiermark.

Bildquelle:

<https://gis.stmk.gv.at/wgportal/atlasmobile/map/Basiskarten/Basiskarte>  
10.02.2021

### 2. Das Gebiet Soboth von Lavamünd bis Eibiswald, der Ort Soboth und der Stausee Soboth:




**Bild 2: Das Gebiet Soboth von Lavamünd bis Eibiswald, der Ort Soboth und der Stausee Soboth.** (adaptiert)

© Google Maps.

Bildquelle:

<https://www.google.at/maps/place/Soboth/@46.6954564,14.9974496,12z/data=!3m1!1e4m5!3m4!1s0x476feed467d0968b0:0x926a68a508c94a51:8m2!3d46.6824373!4d15.0736075>  
10.02.2021

### 3. Der Stausee Soboth von oben:

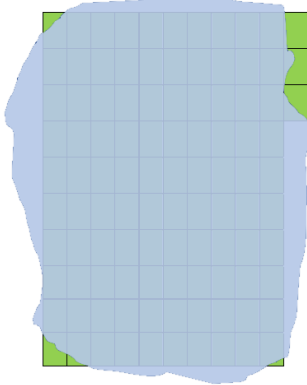


**Bild 3: Der Stausee Soboth von oben.**

© SchilcherLand Steiermark/fliegendeKamera.net.



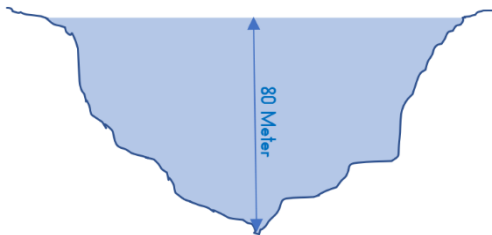
4. In den See passen 113 Fußballfelder:



**Bild 4: In den See passen 113 Fußballfelder.**

© RegioDiff.

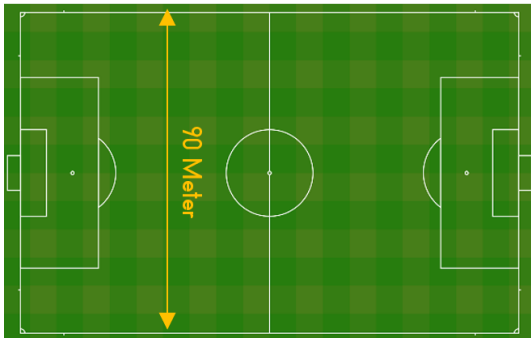
5. Der See ist am tiefsten Punkt achtzig Meter tief:



**Bild 5: Der See ist am tiefsten Punkt achtzig Meter tief.**

© RegioDiff.

6. Ein Fußballfeld ist ungefähr neunzig Meter breit:



**Bild 6: Ein Fußballfeld ist ungefähr neunzig Meter breit.**

(adaptiert)

© Pixabay.

Bildquelle: [https://cdn.pixabay.com/photo/2017/01/31/08/32/field-2023250\\_1280.png](https://cdn.pixabay.com/photo/2017/01/31/08/32/field-2023250_1280.png) 10.02.2021

7. Der Stausee Soboth:



**Bild 7: Der Stausee Soboth.**

© Schilcherland Steiermark/Lupi Spuma.



## 8. Der Stausee Soboth im Sommer:



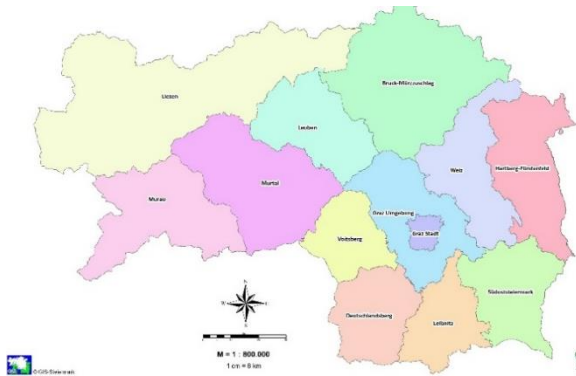
*Bild 8: Der Stausee Soboth im Sommer.*

© Schilcherland Steiermark/Lupi Spuma.



## Glossarbilder:

### 1. Bezirke der Steiermark:



**Glossarbild 1: Bezirke der Steiermark.**

© GIS-Steiermark.

Bildquelle: [https://gis.stmk.gv.at/content/Download/karten/stmk\\_bez\\_farbig.jpg](https://gis.stmk.gv.at/content/Download/karten/stmk_bez_farbig.jpg)  
10.04.2021

### 2. Dorf:



**Glossarbild 2: Dorf.**

© Pixabay.

Bildquelle: [https://cdn.pixabay.com/photo/2021/01/05/18/11/mountain-village-5892057\\_1280.jpg](https://cdn.pixabay.com/photo/2021/01/05/18/11/mountain-village-5892057_1280.jpg)  
10.04.2021

### 3. Ast und Zapfen einer Fichte:

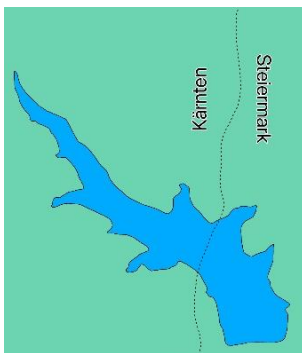


**Glossarbild 3: Ast und Zapfen einer Fichte.**

© Pixabay.

Bildquelle: [https://cdn.pixabay.com/photo/2018/11/06/20/18/spruce-3799046\\_960\\_720.jpg](https://cdn.pixabay.com/photo/2018/11/06/20/18/spruce-3799046_960_720.jpg)  
11.10.2020

### 4. Grenze zwischen Kärnten und der Steiermark:



**Glossarbild 4: Grenze zwischen Kärnten und der Steiermark.**

© RegioDiff.



## 5. Lindenblatt:



**Glossarbild 5: Lindenblatt.**

© Pixabay.

Bildquelle: [https://cdn.pixabay.com/photo/2012/09/03/19/28/leaf-55859\\_960\\_720.jpg](https://cdn.pixabay.com/photo/2012/09/03/19/28/leaf-55859_960_720.jpg) 13.12.2020

## 6. Pumpe:



**Glossarbild 6: Pumpe.**

© Pixabay.

Bildquelle: [https://cdn.pixabay.com/photo/2012/03/03/22/59/clean-21479\\_960\\_720.jpg](https://cdn.pixabay.com/photo/2012/03/03/22/59/clean-21479_960_720.jpg) 102.10.2020

## 7. Surfen:



**Glossarbild 7: Surfen.**

© Pixabay.

Bildquelle: [https://cdn.pixabay.com/photo/2017/04/08/10/23/surfing-2212948\\_960\\_720.jpg](https://cdn.pixabay.com/photo/2017/04/08/10/23/surfing-2212948_960_720.jpg) 102.10.2020

## 8. Tal:



**Glossarbild 8: Tal.**

© Pixabay.

Bildquelle: [https://cdn.pixabay.com/photo/2013/11/13/12/27/mountains-209956\\_960\\_720.jpg](https://cdn.pixabay.com/photo/2013/11/13/12/27/mountains-209956_960_720.jpg) 102.10.2020





### 9. Tretboot:



**Glossarbild 9: Tretboot.**

© Pixabay.

Bildquelle: [https://cdn.pixabay.com/photo/2014/01/23/21/38/schluchsee-250788\\_960\\_720.jpg](https://cdn.pixabay.com/photo/2014/01/23/21/38/schluchsee-250788_960_720.jpg) 10.10.2020

### 10. Wälder:




**Glossarbild 10: Wälder.**

© Pixabay.

Bildquelle: [https://cdn.pixabay.com/photo/2018/08/19/10/16/nature-3616194\\_1280.jpg](https://cdn.pixabay.com/photo/2018/08/19/10/16/nature-3616194_1280.jpg) 10.02.2021

### 11. Wasserkraftwerk:



**Glossarbild 11: Wasserkraftwerk.**

© Pixabay.

Bildquelle: [https://cdn.pixabay.com/photo/2019/10/18/22/15/hydroelectric-power-station-4560237\\_1280.jpg](https://cdn.pixabay.com/photo/2019/10/18/22/15/hydroelectric-power-station-4560237_1280.jpg) 10.02.2021



**Bilder:**

**Bild 1: Soboth in der Steiermark.** (adaptiert) © GIS-Steiermark. Bildquelle:  
<https://gis.stmk.gv.at/wgportal/atlasmobile/map/Basiskarten/Basiskarte> [04.02.2021] ..... 1

**Bild 2: Das Gebiet Soboth von Lavamünd bis Eibiswald, der Ort Soboth und der Stausee Soboth.** (adaptiert)  
 © Google Maps. Bildquelle:  
<https://www.google.at/maps/place/Soboth/@46.6954564,14.9974496,12z/data=!3m1!4b1!4m5!3m4!1s0x476feed467d0968b0x926a68a508c94a51:8m2!3d46.6824373!4d15.0736075> [04.02.2021] ..... 1

**Bild 3: Der Stausee Soboth von oben.** © Schilcherland Steiermark/fliegendekamera.net ..... 1

**Bild 4: In den See passen 113 Fußballfelder.** © RegioDiff ..... 2

**Bild 5: Der See ist am tiefsten Punkt achtzig Meter tief.** © RegioDiff ..... 2

**Bild 6: Ein Fußballfeld ist ungefähr neunzig Meter breit.** (adaptiert) © Pixabay. Bildquelle:  
[https://cdn.pixabay.com/photo/2017/01/31/08/32/field-2023250\\_1280.png](https://cdn.pixabay.com/photo/2017/01/31/08/32/field-2023250_1280.png) [05.02.2021] ..... 2

**Bild 7: Der Stausee Soboth.** © Schilcherland Steiermark/Lupi Spuma ..... 2

**Bild 8: Der Stausee Soboth im Sommer.** © Schilcherland Steiermark/Lupi Spuma ..... 2



**Glossarbilder:**

Glossarbild 1: **Bezirke der Steiermark.** © GIS-Steiermark. Bildquelle:  
[https://gis.stmk.gv.at/content/Download/karten/stmk\\_bez\\_farbig.jpg](https://gis.stmk.gv.at/content/Download/karten/stmk_bez_farbig.jpg) [04.02.2021] ..... 2

Glossarbild 2: **Dorf.** © Pixabay. Bildquelle: [https://cdn.pixabay.com/photo/2021/01/05/18/11/mountain-village-5892057\\_1280.jpg](https://cdn.pixabay.com/photo/2021/01/05/18/11/mountain-village-5892057_1280.jpg) [04.02.2021] ..... 2

Glossarbild 3: **Ast und Zapfen einer Fichte.** © Pixabay. Bildquelle:  
[https://cdn.pixabay.com/photo/2018/11/06/20/18/spruce-3799046\\_960\\_720.jpg](https://cdn.pixabay.com/photo/2018/11/06/20/18/spruce-3799046_960_720.jpg) [11.10.2020] ..... 2

Glossarbild 4: **Grenze zwischen Kärnten und der Steiermark.** © RegioDiff ..... 2

Glossarbild 5: **Lindenblatt.** © Pixabay. Bildquelle: [https://cdn.pixabay.com/photo/2012/09/03/19/28/leaf-55859\\_960\\_720.jpg](https://cdn.pixabay.com/photo/2012/09/03/19/28/leaf-55859_960_720.jpg) [31.12.2020] ..... 2

Glossarbild 6: **Pumpe.** © Pixabay. Bildquelle: [https://cdn.pixabay.com/photo/2012/03/03/22/59/clean-21479\\_960\\_720.jpg](https://cdn.pixabay.com/photo/2012/03/03/22/59/clean-21479_960_720.jpg) [02.10.2020] ..... 2

Glossarbild 7: **Surfen.** © Pixabay. Bildquelle: [https://cdn.pixabay.com/photo/2017/04/08/10/23/surfing-2212948\\_960\\_720.jpg](https://cdn.pixabay.com/photo/2017/04/08/10/23/surfing-2212948_960_720.jpg) [02.10.2020] ..... 2

Glossarbild 8: **Tal.** © Pixabay. Bildquelle: [https://cdn.pixabay.com/photo/2013/11/13/12/27/mountains-209956\\_960\\_720.jpg](https://cdn.pixabay.com/photo/2013/11/13/12/27/mountains-209956_960_720.jpg) [02.10.2020] ..... 2

Glossarbild 9: **Tretboot.** © Pixabay. Bildquelle: [https://cdn.pixabay.com/photo/2014/01/23/21/38/schluchsee-250788\\_960\\_720.jpg](https://cdn.pixabay.com/photo/2014/01/23/21/38/schluchsee-250788_960_720.jpg) [02.10.2020] ..... 2

Glossarbild 10: **Wälder.** © Pixabay. Bildquelle: [https://cdn.pixabay.com/photo/2018/08/19/10/16/nature-3616194\\_1280.jpg](https://cdn.pixabay.com/photo/2018/08/19/10/16/nature-3616194_1280.jpg) [04.02.2021] ..... 2

Glossarbild 11: **Wasserkraftwerk.** © Pixabay. Bildquelle:  
[https://cdn.pixabay.com/photo/2019/10/18/22/15/hydroelectric-power-station-4560237\\_1280.jpg](https://cdn.pixabay.com/photo/2019/10/18/22/15/hydroelectric-power-station-4560237_1280.jpg) [04.02.2021] ..... 2