



# FELDBACH

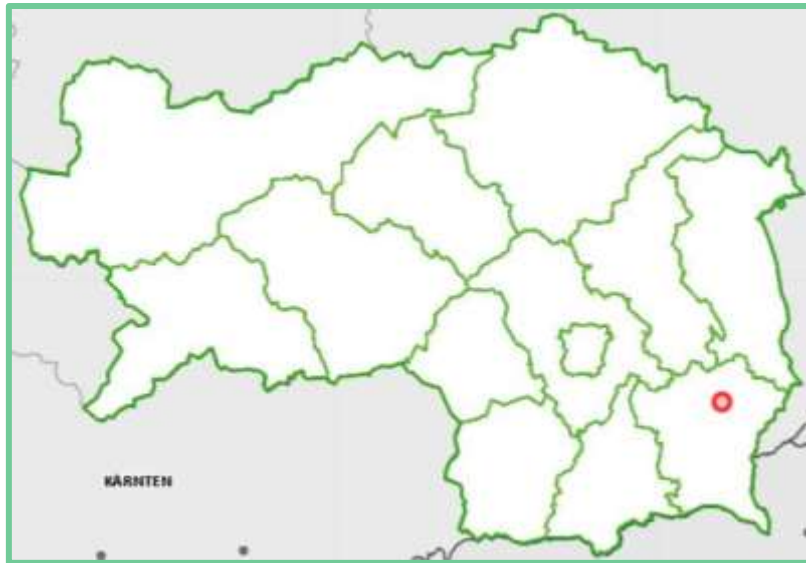


Bild 1: Feldbach in der Steiermark.

Karte: © GIS-Steiermark.

Lies dir die Überschrift durch. Was denkst du: Worum wird es in diesem Text gehen?



1. Denk eine Minute lang darüber nach. Mach Notizen in dein Heft.
2. Geht zu zweit zusammen und tauscht euch aus. Habt ihr gleiche Ideen?
3. Schreibt zwei Ideen auf ein Post-it. Klebt es an die Tafel.

## Die Stadt Feldbach

Die Südoststeiermark ist ein Bezirk in der Steiermark und heißt auch „Steirisches Vulkanland“. Die Bezirkshauptstadt der Südoststeiermark ist Feldbach. Am 01.05.2015 hatte Feldbach 13.110 Einwohnerinnen und Einwohner. Feldbach hat sieben Ortsteile.

In Feldbach gibt es viel zu sehen!



Bild 2: Wappen von Feldbach.

© Stadtgemeinde Feldbach.



## Richtig oder falsch? Lies die Sätze genau durch und kreuze an!

	Richtig	Falsch
Feldbach hat neun Ortsteile.	<input type="checkbox"/>	<input type="checkbox"/>
Feldbach hat mehr als 10.000 Einwohnerinnen und Einwohner.	<input type="checkbox"/>	<input type="checkbox"/>
In Feldbach gibt es nichts zu sehen.	<input type="checkbox"/>	<input type="checkbox"/>

## Der bunte Kirchturm



Bild 3: Der bunte Kirchturm.

© Bernhard Bergmann.

In Feldbach steht ein bunter Kirchturm. Vorher gab es hier einen anderen Turm. Dieser wurde aber am letzten Kriegstag (8. Mai 1945) zerstört. Er stürzte ein. Die Menschen wollten einen neuen Turm bauen. Dort, wo der alte Turm stand, war das Fundament aber nicht mehr tragfähig. Deshalb bauten sie einen Glockenturm neben der Kirche. Dieser war aus grauem Beton. Bunt wurde der Turm erst im Jahre 1987. 20 Jugendliche aus der Pfarr schmückten den Turm mit 2000 bunten Farbfeldern.

## Wie kam Feldbach zu seinem Kirchturm?



1. Schreibe 3 Sätze über den bunten Kirchturm in dein Heft.
2. Geht zu zweit zusammen.
3. Lest euch die Sätze vor. Habt ihr ähnliche Dinge geschrieben?



## Das Feldbacher Rathaus

Das Feldbacher Rathaus gibt es seit 1820. Es steht am Feldbacher Hauptplatz. Früher hielten die Menschen im Rathaus Sitzungen ab und trafen Entscheidungen. Heute machen sie das in der Villa Hold.



*Bild 4: Feldbacher Rathaus.*  
© TVFB.

## Die Villa Hold



*Bild 5: Die Villa Hold.*  
© TVFB.

Die Villa Hold steht am Kirchplatz. Seit einigen Jahren befindet sich die städtische Musikschule in der Villa Hold.

**Welche Informationen passen zu welchem Gebäude? Verbinde!**

Feldbacher Rathaus

Villa Hold

Hier wurden früher Sitzungen abgehalten.

In diesem Gebäude befindet sich die städtische Musikschule.

Dieses Gebäude gibt es seit 1820.

Hier werden heute Sitzungen abgehalten.



## Der Steinerne Metzen

Der Steinerne Metzen ist das Wahrzeichen Feldbachs. Er stammt aus dem 15. Jahrhundert. Bevor es ein einheitliches Maßsystem gab, diente er als Mustermaß. Die Menschen maßen damit Mengen.



Bild 6: Der Steinerne Metzen.

© TVFB.

## Die Mariensäule



Bild 7: Die Mariensäule.

© Stadtgemeinde Feldbach.

Im Mittelalter gab es eine schlimme Krankheit: die Pest. Es gab kein Heilmittel. Auch in Feldbach erkrankten viele Menschen.

Als die Pest überstanden war, errichteten die Menschen die Mariensäule.

**Welches Wort fehlt? Setze das richtige Wort im Satz ein.**

Das Wahrzeichen von Feldbach ist der Steinerne M\_ \_ \_ \_ . Früher diente er als

M\_ \_ \_ \_ maß.

Die Pest war eine schlimme K\_ \_ \_ \_ \_ \_ \_ \_ im Mittelalter. Die M\_ \_ \_ \_ \_ \_ \_ \_ wurde errichtet, als die Pest überstanden war.



## Die Stadtmauer und das Grazer Tor

Die Stadtmauer diente den Leuten in Feldbach als Schutz vor Feindinnen und Feinden. Das Grazer Tor war ein Teil davon. Es steht heute unter Denkmalschutz.



Bild 8: Das Grazer Tor.  
© TVFB.

Lies nochmal genau nach: Welches Wort kommt im Text nicht vor?

Schutz

Stadtmauer

Denkmalschutz

Ruine

Schreibe das Wort auf:

\_\_\_\_\_



## Der Tabor

Der Tabor war die **Fluchtburg** der Feldbacherinnen und Feldbacher. Es gibt ihn seit ungefähr 600 Jahren.



Bild 9: Der Tabor.

© TVFB.

Heute ist darin ein Museum. Du lernst dort viel über das Leben in der Südoststeiermark von der **Steinzeit** bis heute. Es gibt zum Beispiel den „Hexenkeller“. Vor ungefähr 400 Jahren war dieser Keller ein Gefängnis für angebliche Hexen und Zauberer. Seit 2014 heißt das Museum „Heimat.Museum im Tabor“.

**Tabor-Interview! Geht zu zweit zusammen. Stellt euch gegenseitig folgende Fragen:**



1. Warst du schon einmal im Tabor?
2. Was kannst du im Heimat.Museum im Tabor lernen?
3. Wozu diente der „Hexenkeller“ im Tabor?

## Die Pfarrkirche zum Heiligen Leonhard

Die Pfarrkirche zum Heiligen Leonhard steht am Kirchplatz zwischen dem Tabor und der Villa Hold. Die Kirche gibt es seit 1900.



Bild 10: Die Stadtpfarrkirche zum Heiligen Leonhard.

© Pfarre Feldbach.



## Sternwarte und Planetenwanderweg Auersbach

In Auersbach kannst du viel 6ber das Weltall erfahren. Es gibt dort eine Sternwarte und einen

Planetenwanderweg. Dieser Weg zeigt dir zum Beispiel, wie weit es von der Erde bis zu anderen Planeten ist.



Bild 11: Die Sternwarte in Auersbach.

© spiritour.at

**Hast du richtig gelesen ? Verbinde die Satzteile miteinander!**

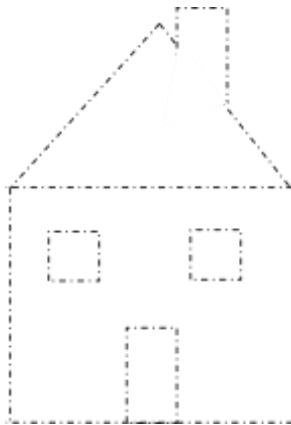

Die Pfarrkirche steht am ...	●	●	... wie weit es von der Erde bis zu anderen Planeten ist.
Die Pfarrkirche gibt es ...	●	●	... eine Sternwarte.
In Auersbach gibt es ...	●	●	... Kirchplatz zwischen dem Tabor und der Villa Hold.
Der Planetenwanderweg zeigt dir, ...	●	●	... seit 1900.



Du hast schon viel über Feldbach gelernt. Was gefällt dir am besten?



1. Überlege dir ein Wort und bereite ein Bau Haus-Spiel vor.
2. Geht zu zweit zusammen und erratet eure Wörter!



Dein geheimes Wort:

**Literatur:**

Feldbach Tourismus (o.J.). Abgerufen von <http://www.feldbach-tourismus.at/index.php> [12.01.2020]

Neue Stadt Feldbach (o.J.). Abgerufen von <https://www.feldbach.gv.at/> [12.01.2020]

Öffentliche Sternwarte Auersbachtal (o.J.). Abgerufen von <https://www.vulkanlandsternwarte.at/index.php/planetenwanderweg/> [12.01.2020]