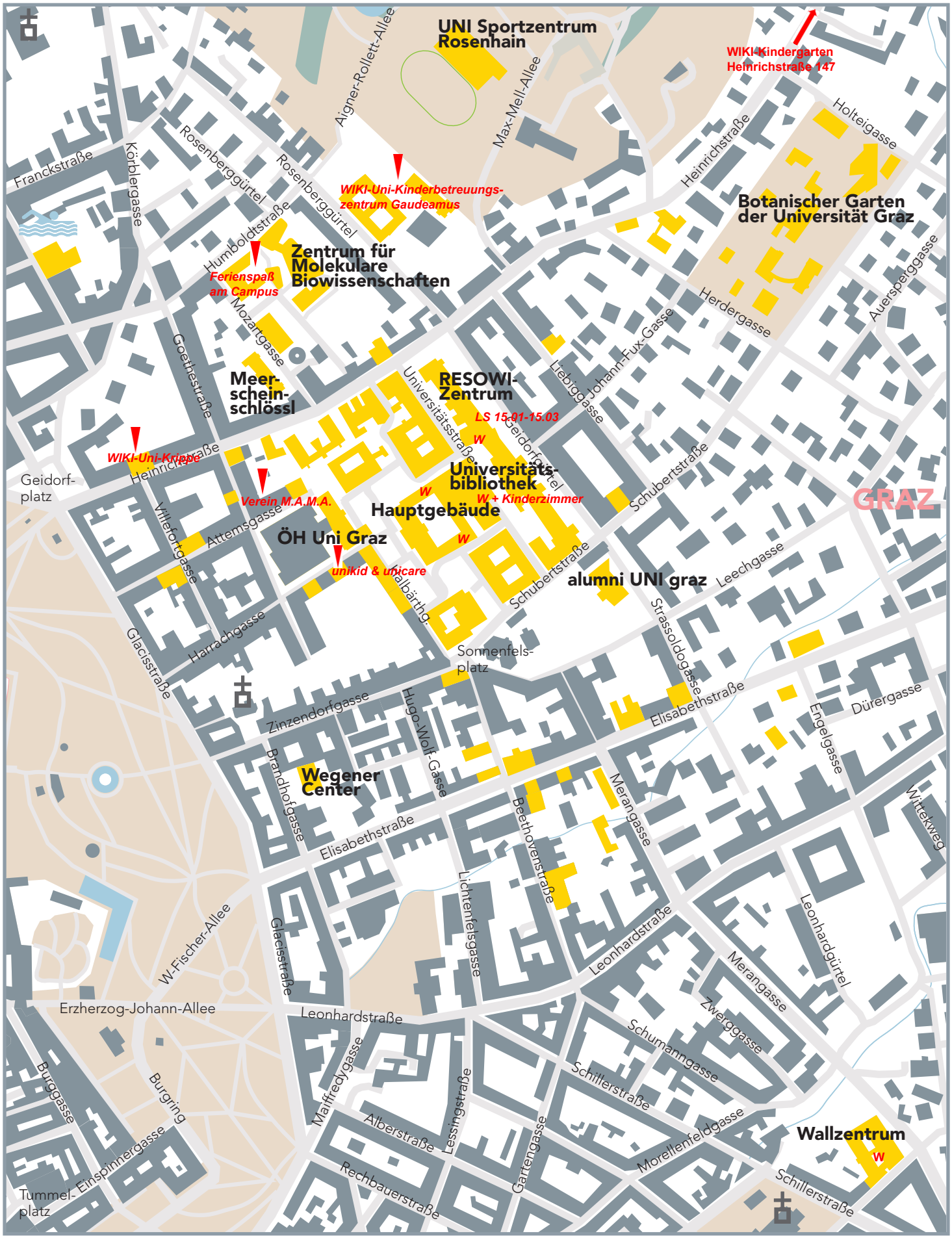

W = Wickeltisch

We work for
tomorrow

campusplan.uni-graz.at

UNI GRAZ

Öffentliche Verkehrsmittel

im Umkreis des Campus der Universität Graz

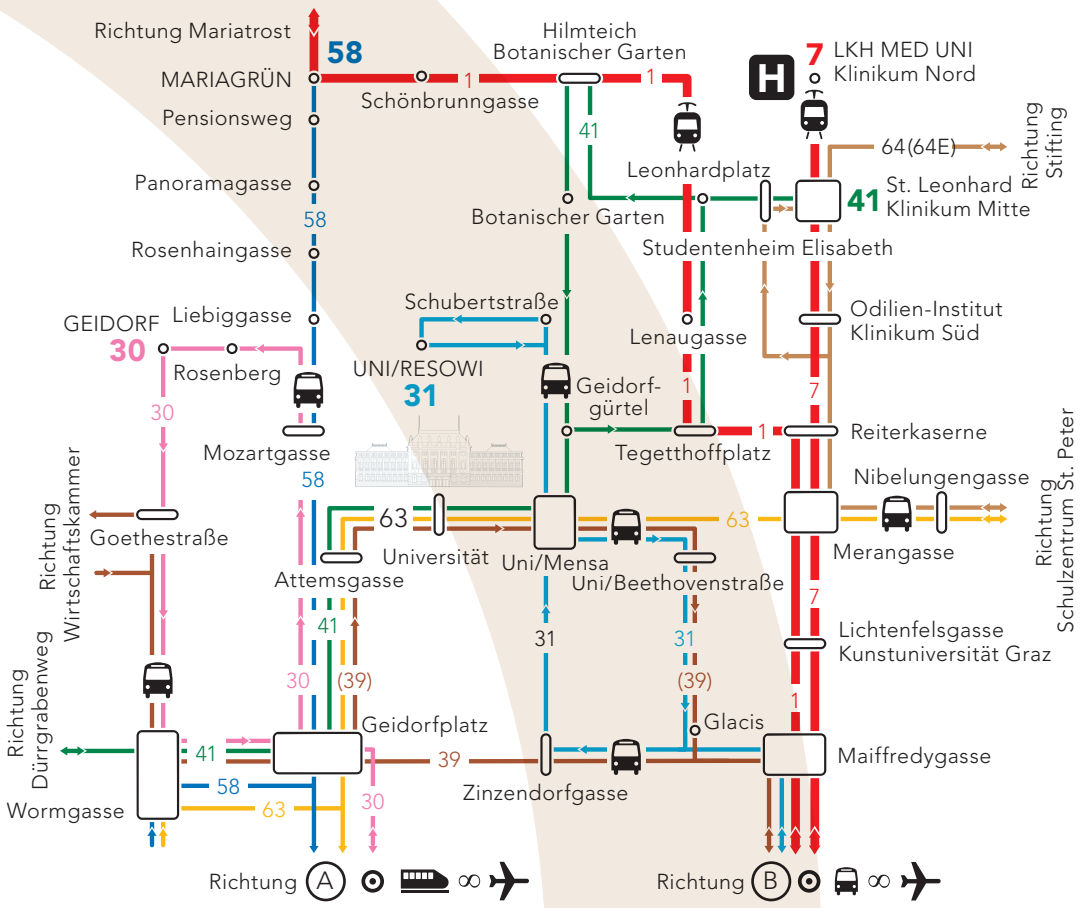

Anbindung Flughafen

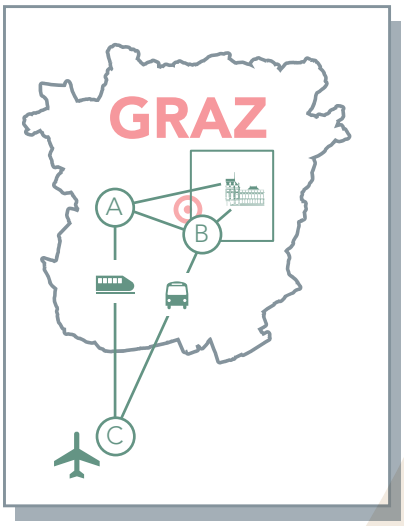

Legende

- PKW
- Straßenbahnlinie
- Buslinie
- Bahnlinie (Hauptbahnhof)
- Flughafen
- Zentrum
- Anschluss
- Krankenhaus
- Hauptradweg

Radwegenetz

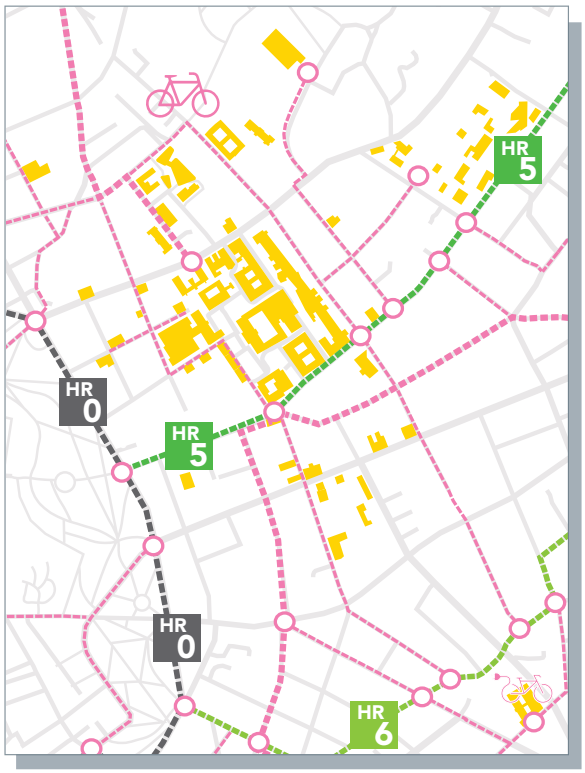

Vom Flughafen Graz:

Flughafen Graz → **S 5** → Hauptbahnhof (A)

Flughafen Graz → Regionalbus **630/631** → Graz Jakominiplatz (B)

Nach Flughafen Graz:

Hauptbahnhof → **S 5** → Spielfeld/Straß

Jakominiplatz → Regionalbus **630** → Kalsdorf, Schwarzl-See/IBC [Fernitz]

Jakominiplatz → Regionalbus **631** → Flughafen Graz (C)

Kontakt: Universität Graz, Presse und Kommunikation | 0316/380-1093 | communication@uni-graz.at | www.uni-graz.at | Universität Graz, 7. Auflage © 2019 |
Redaktion: Presse und Kommunikation | Infografik: Roman Klug, Universität Graz, Presse und Kommunikation